

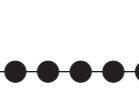







UA : zone urbaine regroupant le bourg et les hameaux
 1UAh : zone naturelle, non équipée destinée à l'urbanisation dans le cadre d'un aménagement d'ensemble
 2UAe : zone naturelle, non équipée destinée à l'urbanisation (activités) dans le cadre d'un aménagement d'ensemble
 A : zone naturelle vouée à la protection de l'activité agricole
 N : secteurs bâtis en zone agricole

-  Emplacement réservé
-  Espace boisé classé
-  Liaison douce (sentier ou chemin) protégée (L 123-1 6j et R 123-18-2j)
-  Principe de liaison douce (piéton/vélo) à créer
-  Accès routier imposé
-  Voie bruyante de type 1



DEPARTEMENT DU NORD

**COMMUNE DE
AUCHY-LES-ORCHIES**

PLAN LOCAL D'URBANISME

**PLAN DE ZONAGE
pièce n°4**

0 50 100 200 500m

<p>Elaboration</p> <p>Approuvée le :</p>	<p>Révision</p> <p>Arrêtée le :</p> <p>Approuvée le :</p>
Modifié les :	Mis à jour les : Edition :

IngéSPACE - CIZ Descartes - 1 rue Albert Einstein 71 420 Champs-sur-Mame - 01 64 61 86 24